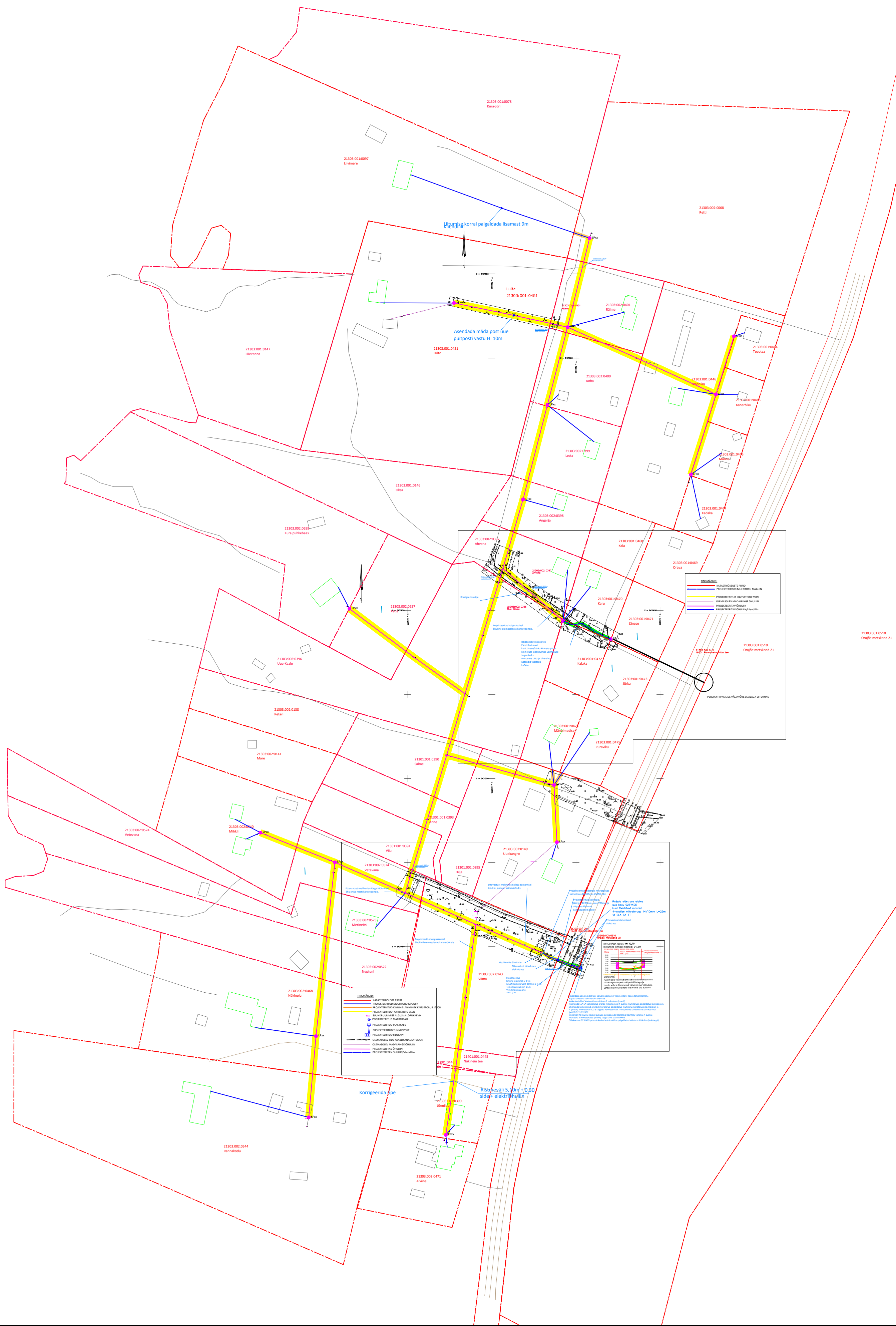
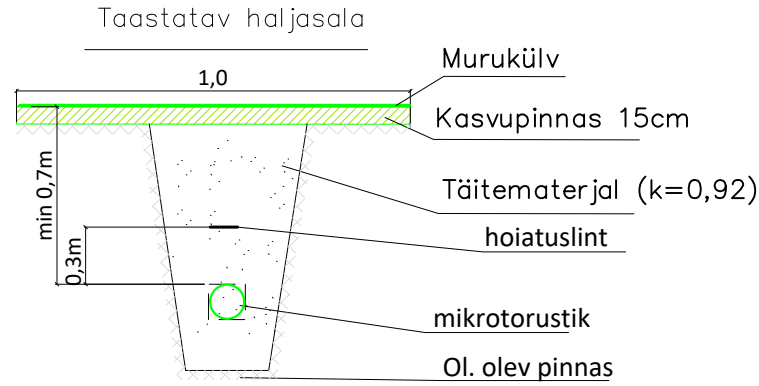


Penu küla VT1276



Märkused

1. Projekti koostamisel oli aluseks Kirjanurk OÜ poolt 09.02.2021 koostatud töö nr. 4942G.
2. Koordinaadid L-EST 97 koordinaatide süsteemis. Kõrgused EH2000 süsteemis.
3. Sidetrassi paigaldussügavus haljasalal on 0,7m, teemaalal 1,0m, riigiteel all 1,5m.
4. Tööde teostamisel tuleb lähtuda liniaarajaliste kaitsevõõndide tegutsemise eeskirjast.
5. Tööd tuleb teostada vastavalt kõikidele kehtivatele seadustele, normidele, standarditele, nõuetele ja tehnoloogiatele.
6. Enne ehitustööde alustamist määrata olemasolevate kommunikatsioonide täpsed sügavused.
7. Peale tööde lõppu tihendada trassi paigaldusjälg ja taastada eelnev olukord.
8. Olemasolev ja taastatav haljasala piir ühtlustada, tasanada niidukäblikuks.



TINGMÄRGID:

- KATASTRÜÜKSUSTE PIIRID
- PROJEKTEERITUD MULTITORU MAALIN
- PROJEKTEERITUD KINNINE LÄBIMINEK KAITSETORUS 1250N
- PROJEKTEERITUD KAITSETORU 750N
- SUUNDPUURIMISE ALGUS-JA LÕPUKAEVIK
- PROJEKTEERITUD MARKERPALL
- PROJEKTEERITUD PLASTKAEV
- PROJEKTEERITUD TUNNUSPOST
- PROJEKTEERITUD SIDEKAPP
- OLEMASOLEV SIDE KAABLIKANALISATSIOON
- OLEMASOLEV MADALPINGE ÕHULIIN
- PROJEKTEERITAV ÕHULIIN
- PROJEKTEERITAV ÕHULIIN/klendiliin
- PROJEKTEERITUD MAST

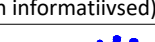
MÄRKUSED:

Kõrgused EH2000 süsteemis

Koordinaadid L-EST97 süsteemis

Plaanil kajastatud piirid Maa-ameti andmete põhjal seisuga 09.02.2021 (kihil "PIIR" esitatud piirijoonte asukohad on informatiivsed)

Töö nr.	4942P VT1276	Objekt:	Pärnu maakond Hädemeeste vald Penu küla Elektrilevi sidetöök			koostatud:	10.03.2021
Objekti aadress		Mõõtkava	Leht	1	3	fail:	
		1:1500				4942P VT1276 Asendiplaan	
Koostas	I.Rohula	Joonis:	Siderajatiste projekt				
Kontrollis	H.Jürmann						



EEG00003176;
EEP0002846;
müügiluba tee 20
Kose vald Harju
tel: +372 222 2222

